

«СОГЛАСОВАНО»
Заместитель Главы города
Сургута
А.А. Жердев
2018



«УТВЕРЖДАЮ»
Директор МБОУ СОШ № 3
У В Черепинская
« 23 » 04 2018



«УТВЕРЖДАЮ»
Начальник ОГИБДД УМВД
России по г. Сургуту
полковник полиции
Ю.В. Бакин
2018



ПАСПОРТ

дорожной безопасности

Муниципальное бюджетное общеобразовательное учреждение
средняя общеобразовательная школа № 3

(наименование образовательного учреждения)



Сургут
2018

Общие сведения

Наименование: Муниципальное бюджетное общеобразовательное учреждение средняя общеобразовательная школа № 3

Тип образовательного учреждения: Средняя общеобразовательная школа

Юридический адрес: 628400, г. Сургут, ул. Энтузиастов, д.31

Фактический адрес: 628400, г. Сургут, ул. Энтузиастов, д.31

Руководители образовательного учреждения

Директор	<u>У.В. Черепинская</u> (фамилия, имя, отчество)	<u>45-75-72</u> (телефон)
Заместитель директора по учебной работе	<u>Р.М. Хамутова</u> (фамилия, имя, отчество)	<u>45-68-40</u> (телефон)
Заместитель директора по воспитательной работе	<u>Е.В. Захаркина</u> (фамилия, имя, отчество)	<u>45-68-40</u> (телефон)

Ответственные работники муниципального органа образования

Ведущий инженер отдела эксплуатации и обеспечения безопасности департамента образования Администрации города	<u>Е.А. Скворцов</u> (фамилия, имя, отчество)	<u>52-53-27</u> (телефон)
Начальник отдела воспитания и дополнительного образования департамента образования Администрации города	<u>Е.В. Коркунова</u> (фамилия, имя, отчество)	<u>52-53-50</u> (телефон)

Ответственные лица от ГИБДД

Государственный инспектор дорожного надзора отделения организации дорожного движения ОГИБДД УМВД России по Сургуту	Майор полиции <u>С.В. Муляр</u> (звание, фамилия, имя, отчество)	<u>76-10-13</u> (телефон)
--	--	------------------------------

Начальник отдела
технического надзора
ОГИБДД УМВД России
по Сургуту

Майор полиции М.М. Чеурин	76-10-44
(звание, фамилия, имя, отчество)	(телефон)

Старший инспектор группы
по пропаганде БДД ОГИБДД
УМВД России по Сургуту

Капитан полиции Н.П. Макарчук	76-10-31
(звание, фамилия, имя, отчество)	(телефон)

Ответственные работники ОУ за мероприятия по профилактике детского травматизма

Заместитель директора
по воспитательной работе

Е.В. Захаркина	45-68-40
(фамилия, имя, отчество)	(телефон)

Руководитель или ответственный работник дорожно- эксплуатационной организации, осуществляющей содержание улично-дорожной сети (УДС)*

Директор СГМУП
«ДорРемТех»

М.Г. Поводырев	23-59-73
(фамилия, имя, отчество)	(телефон)

Руководитель или ответственный работник дорожно- эксплуатационной организации, осуществляющей содержание технических средств организации дорожного движения (ТСОДД)*

Директор СГМУЭП
«Горсвет»

С.Л. Кузнецов	34-62-53
(фамилия, имя, отчество)	(телефон)

Основные сведения

Количество (обучающихся,
воспитанников)

1097 (по состоянию на 01.04.2018)
(указать)

Наличие уголка по БДД

Имеется, на первом этаже школы
(если имеется, указать место расположения)

Наличие класса по БДД

Имеется, кабинет №206 школы
(если имеется, указать место расположения)

* Дорожно-эксплуатационные организации, осуществляющие содержание УДС и ТСОДД, несут ответственность за состоянием дорог, дорожных сооружений в соответствии с законодательством Российской Федерации (Федеральный закон «О безопасности дорожного движения» от 10 декабря 1995 г. № 196-ФЗ, Кодекс Российской Федерации об административных правонарушениях, Гражданский кодекс Российской Федерации).

Наличие автогородка (площадки)
по БДД

Не имеется

(если имеется, указать место расположения)

Наличие автобуса в
образовательном учреждении

Не имеется

(указать, если имеется)

Владелец автобуса

Не имеется

(указать, если имеется)

Время занятий в образовательном учреждении

1-ая смена: 8:30 – 14:20 (период)

2-ая смена: 12:35 – 18:10 (период)

внеклассные занятия: 14:20 – 20:00 (период)

Телефоны экстренных служб

Служба спасения – 112

Пожарная охрана – 01

Полиция – 02

Скорая помощь - 03

Содержание

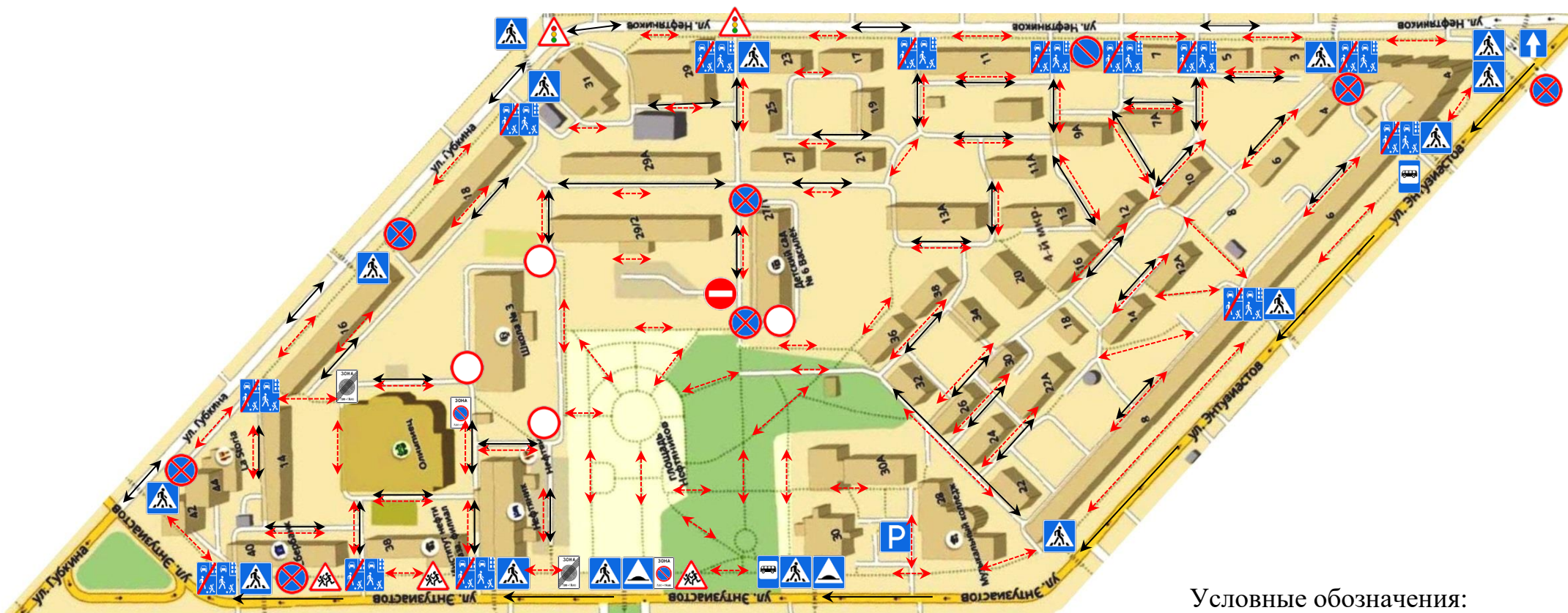
I. План-схемы образовательного учреждения.

1. Район расположения образовательного учреждения, пути движения транспортных средств и детей (обучающихся, воспитанников).
2. Схема организации дорожного движения в непосредственной близости от образовательного учреждения.
3. Организация дорожного движения на территории образовательного учреждения.



















II. Информация об обеспечении безопасности перевозок детей (обучающихся, воспитанников) специальным транспортным средством (автобусом).

1. Сведения об организациях, осуществляющих перевозку детей (обучающихся, воспитанников) специальным транспортным средством (автобусом).

Схема 1. Район расположения образовательного учреждения, пути движения транспортных средств и пешеходов.



Условные обозначения:

- | | | | | | | | |
|--|------------------------------------|---|--------------------------|---|--|---|---|
|  | Жилая зона, конец жилой зоны |  | Одностороннее движение |  | Движение запрещено |  | Направление движения пешеходов |
|  | Зона «стоянка запрещена» |  | Пешеходный переход |  | Въезд запрещен |  | Пешеходные дорожки с твердым покрытием |
|  | Конец зоны «стоянка запрещена» |  | Искусственная неровность |  | Осторожно дети |  | Направление движения транспортных средств |
|  | Остановка общественного транспорта |  | Остановка запрещена |  | Светофор |  | Здания и жилые дома |
|  | Стоянка |  | Стоянка запрещена |  | Проезжая часть с асфальтовым покрытием | | |

**Пояснительная записка
к плану-схеме района расположения МБОУ СОШ № 3**

1. Район расположения МБОУ СОШ № 3 определяется группой жилых домов, зданий и улично-дорожной сетью с учетом остановок общественного транспорта, центром которого является непосредственно МБОУ СОШ № 3;

2. Территория, указанная на схеме, включает:

- МБОУ СОШ № 3;
- жилые дома, в которых проживает большая часть обучающихся данного МБОУ СОШ № 3;
- автомобильные дороги и тротуары;
- остановки маршрутных транспортных средств, на которые прибывают обучающиеся, проживающие в других районах города;

3. На схеме обозначено:

- расположение жилых домов, зданий и сооружений;
- сеть автомобильных дорог;
- пути движения транспортных средств;
- пути движения обучающихся в МБОУ СОШ № 3 от остановок маршрутных транспортных средств и обратно;
- уличные наземные (регулируемые и нерегулируемые) пешеходные переходы;
- названия улиц и нумерация домов.

Схема необходима:





- для общего представления о районе расположения МБОУ СОШ № 3;
- для изучения безопасности движения обучающимися и персоналом МБОУ СОШ № 3 путей движения обучающихся от дома (от отдаленных остановок маршрутных транспортных средств) к МБОУ СОШ № 3 и обратно.

При изучении маршрутов движения обучающимся и персоналу образовательного учреждения необходимо уделять особое внимание на указанные в плане-схеме места расположения тротуаров, а также пешеходных переходов, так как эта часть маршрута является наиболее опасной.

Схема 2. Организация дорожного движения в непосредственной близости от образовательного учреждения.

Условные обозначения:

-  Жилая зона, конец жилой зоны
-  Пешеходный переход
-  Остановка общественного транспорта
-  Светофор
-  Проезжая часть с асфальтовым покрытием

-  Направление движения пешеходов
-  Пешеходные дорожки с твердым покрытием
-  Направление движения транспортных средств
-  Здания и жилые дома



**Пояснительная записка
к плану-схеме организации дорожного движения в непосредственной
близости от МБОУ СОШ № 3**

1. Схема организации дорожного движения ограничена автомобильными дорогами, находящимися в непосредственной близости от МБОУ СОШ № 3

2. На схеме обозначены:

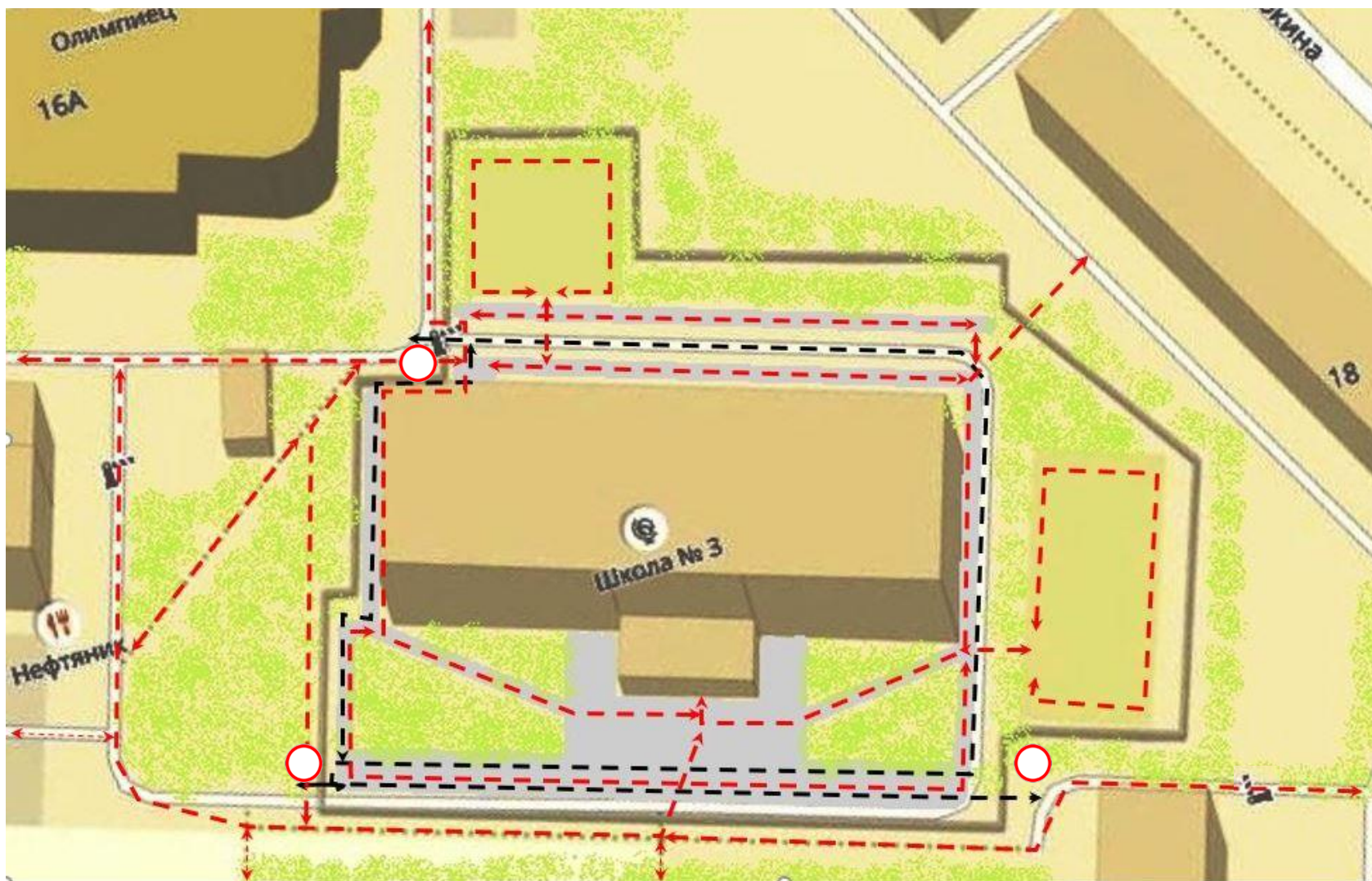
- здание МБОУ СОШ № 3 с указанием территории, принадлежащей непосредственно образовательному учреждению;
- автомобильные дороги и тротуары;
- направление движения транспортных средств по проезжей части;
- направление безопасного маршрута движения обучающихся.

3. Наличие парковочных мест около МБОУ СОШ № 3 и безопасные маршруты движения обучающихся к образовательному учреждению и обратно.










Анализируя план-схему необходимо обратить особое внимание на соблюдение мер предосторожности, связанных с ограниченным обзором из-за стоящих автомобилей при движении вблизи парковочных мест.

Использование данной схемы обязательно для проведения инструктажа с обучающимися и персоналом с целью обеспечения безопасности при движении в непосредственной близости с территорией образовательного учреждения.

Схема 3. Организация дорожного движения на территории образовательного учреждения.



Условные обозначения:

- | | | | | | | | |
|---|--|---|---|---|---|---|--|
|  | Направление движения пешеходов |  | Направление движения транспортных средств |  | Асфальтовое покрытие |  | Пешеходные дорожки с твердым покрытием |
|  | Проезжая часть с асфальтовым покрытием |  | Движение запрещено |  | Спортивная площадка с искусственным покрытием |  | Газоны и зеленые насаждения |
|  | Шлагбаум | | | | | | |

**Пояснительная записка
к плану-схеме организации дорожного движения на территории
МБОУ СОШ № 3 к местам разгрузки/погрузки, в гараж и
рекомендуемые безопасные пути передвижения обучающихся и
персонала**

На схеме указана примерная траектория движения транспортных средств на территории МБОУ СОШ № 3, прибывающих для подвоза продуктов в столовую, для вывоза твердо-бытовых отходов, для выезда и въезда в гараж автомобиля образовательного учреждения, в том числе места погрузки / разгрузки, а также во время прибытия автотранспорта с иными целями на территорию школы и безопасный маршрут движения обучающихся во время их прибытия.

Схема предназначена для инструктажа обучающихся и персонала МБОУ СОШ № 3.

При инструктаже обучающихся преподавательскому составу особое внимание обратить на необходимость воздержаться от пересечения пути движения автотранспорта во время его передвижения по территории, особенно при передвижении обучающихся на спортивную площадку. Движение обучающихся осуществлять строго по маршруту, указанному на схеме. А при движении обучающихся на спортивную площадку осуществлять при отсутствии автотранспорта на территории образовательного учреждения.

II. Информация об обеспечении безопасности перевозок детей (обучающихся, воспитанников) специальным транспортным средством (автобусом).

В МБОУ СОШ № 3 специальное транспортное средство (автобус) для перевозки детей отсутствует.

Сведения об организациях, осуществляющих перевозку детей (обучающихся, воспитанников) специальным транспортным средством (автобусом)

Организации, осуществляющие перевозку детей (обучающихся, воспитанников) специальным транспортным средством (автобусом), отсутствуют.